

Commune : 04195
Saint-Pons

MODIFICATION DU PARCELLAIRE CADASTRAL

D'APRES UN EXTRAIT DU PLAN CADASTRAL (DGFIP)

Cachet du rédacteur du document :

Philippe RICHARD
Géomètre - Expert
115 Impasse de l'Arpentaire
04100 MANOSQUE
Tél. 04 92 87 86 83
Siret 449 604 556 00031

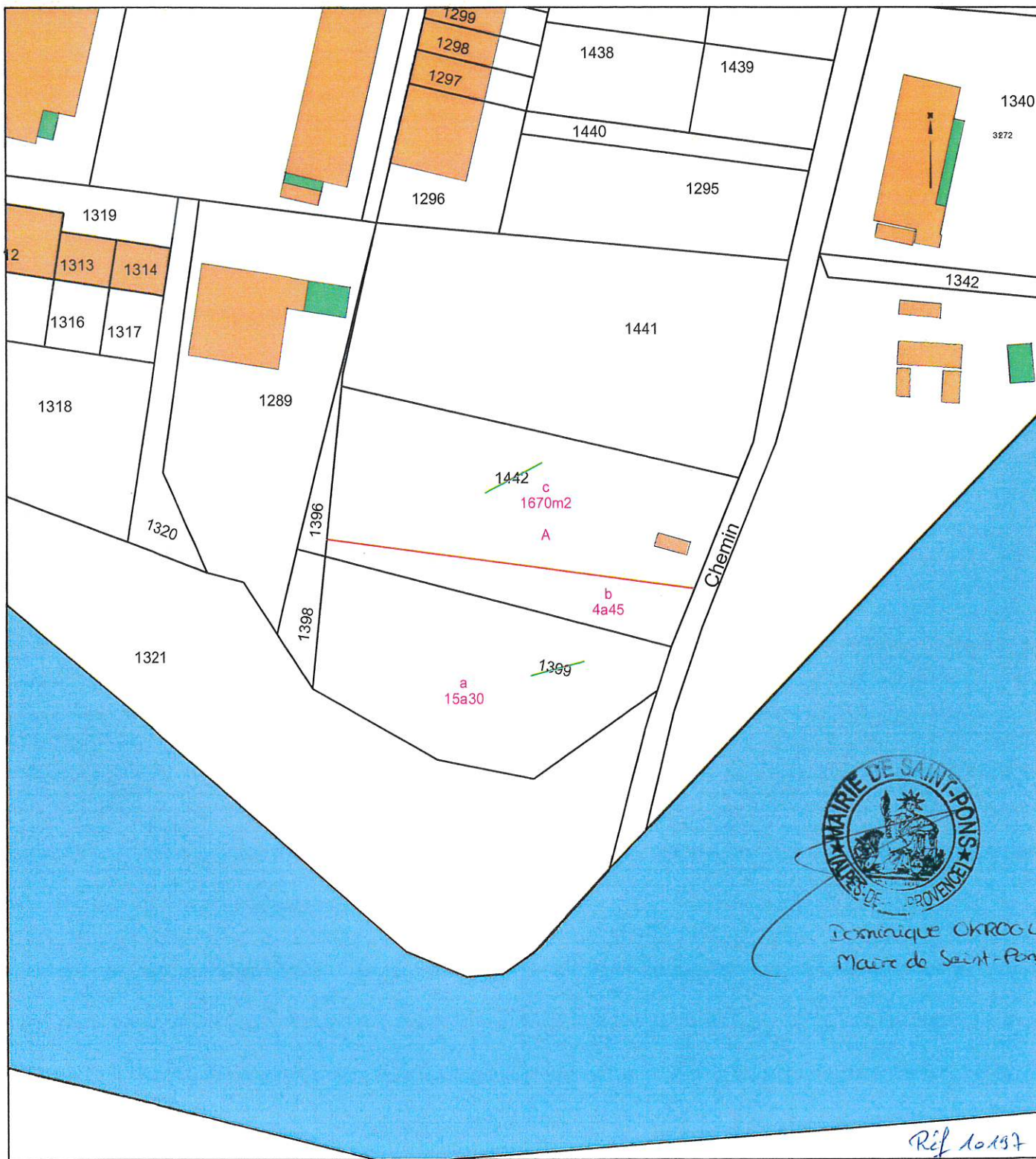
Numéro d'ordre du document d'arpentage
Document vérifié et numéroté le
A
Par

Section : B5
Feuille(s) : 05
Qualité du plan : non régulier
Echelle d'origine : 1/2500
Echelle d'édition : 1/1000
Date de l'édition : 01/01/1985

CERTIFICATION
(Art. 25 du décret n° 55 471 du 30 avril 1955)
Le présent document, certifié par les propriétaires soussignés (3) a été établi (1) :
A - D'après les indications qu'ils ont fournies au bureau ;
B - En conformité d'un piquetage : effectué sur le terrain ;
C - D'après un plan d'arpentage ou de bornage, dont copie ci-jointe, dressé le 18/09/2023..... par M Philippe RICHARD..... géomètre à MANOSQUE...
Les propriétaires déclarent avoir pris connaissance des informations portées au dos de la chemise 6463.
A .MANOSQUE....., le 13/12/2023.....

Document dressé par
Géomètre-Expert D.P.L.G.....
à MANOSQUE.....
Date 13/12/2023.....
Signature : 

(1) Rayer les mentions inutilisées. La formule A n'est applicable que dans le cas d'une esquisse (plan rénové par voie de mise à jour), dans la formule B les propriétaires peuvent avoir effectué eux-mêmes le piquetage.
(2) Qualité de la personne agréée (géomètre expert, inspecteur, géomètre ou technicien retraité du cadastre, etc...)
(3) Préciser les noms et qualités du signataire s'il est différent du propriétaire (mandataire, avocat représentant qualité de l'autorité espropriant).



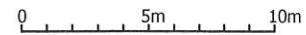
Dominique CKROGUEC
Maire de Saint-Pons

Ref 10197

Propriété COMMUNALE

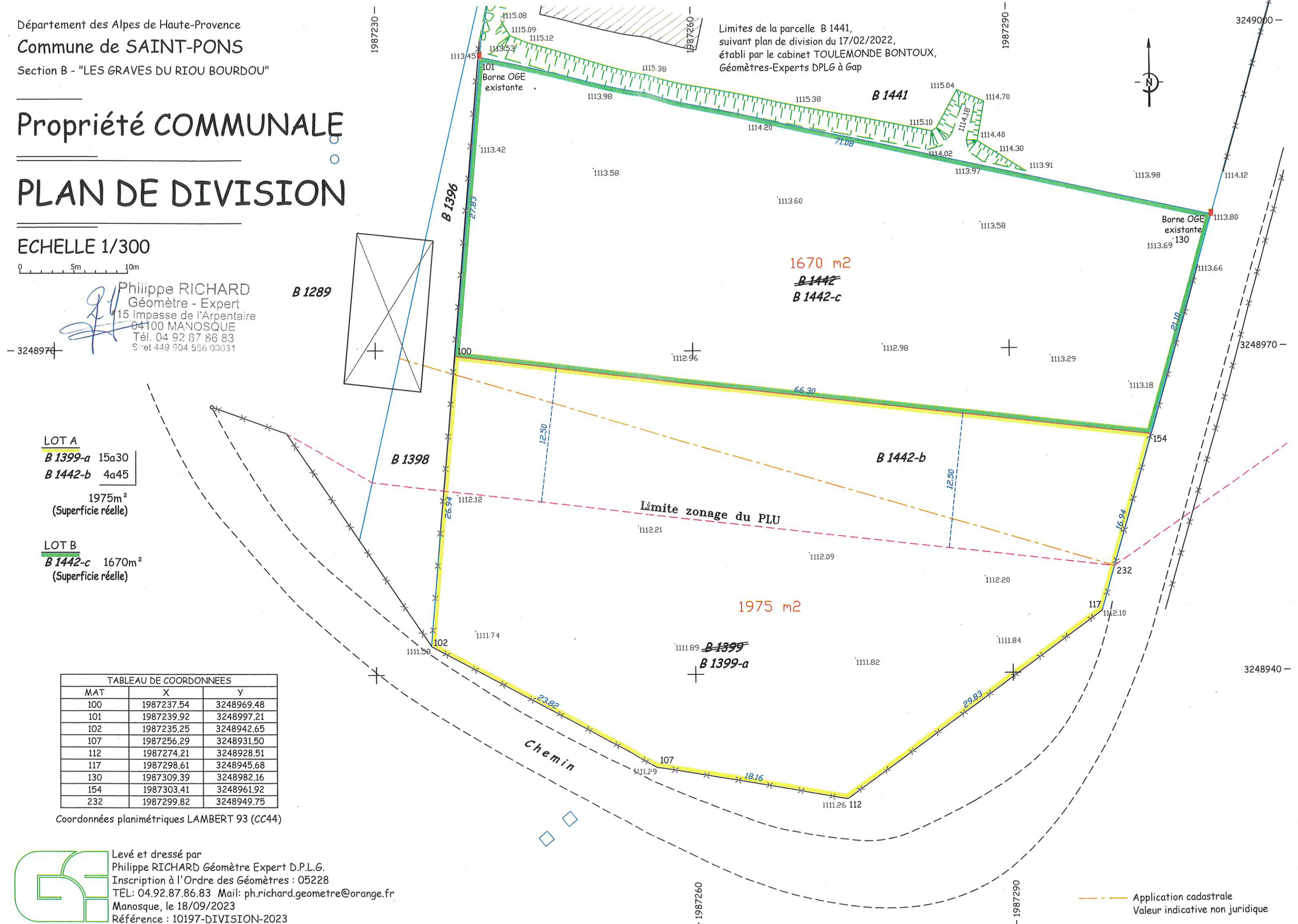
PLAN DE DIVISION

ECHELLE 1/300



Philippe RICHARD
 Géomètre - Expert
 15 Impasse de l'Arpentaire
 04100 MANOSQUE
 Tél. 04 92 87 86 83
 Siret 449 904 556 00031

Limites de la parcelle B 1441,
 suivant plan de division du 17/02/2022,
 établi par le cabinet TOULEMONDE BOUTOUX,
 Géomètres-Experts DPLG à Gap



LOT A
 B 1399-a 15a30
 B 1442-b 4a45
 1975m²
 (Superficie réelle)

LOT B
 B 1442-c 1670m²
 (Superficie réelle)

TABLEAU DE COORDONNEES		
MAT	X	Y
100	1987237.54	3248969.48
101	1987239.92	3248997.21
102	1987235.25	3248942.65
107	1987256.29	3248931.50
112	1987274.21	3248928.51
117	1987298.61	3248945.68
130	1987309.39	3248982.16
154	1987303.41	3248961.92
232	1987299.82	3248949.75

Coordonnées planimétriques LAMBERT 93 (CC44)