

**** AVERTISSEMENT ****

Communauté de Communes Vallée de l'Ubaye Serre-Ponçon (CCVUSP)

Bulletin émis le 18 juin 2026 à 09:37 lég.





Ce bulletin a fait l'objet d'une expertise complémentaire de la part d'un météorologiste conseil

→ Situation actuelle et évolution jusqu'au vendredi 19 juin 2026 à 21h lég.

JEUDI 18/06 : tendance orageuse cet après-midi. Orages localement forts et peu mobiles sur toute la zone pouvant apporter 20/40 mm de précipitations en peu de temps et de la grêle. Fortes rafales possibles. Cette instabilité cesse en soirée/nuit prochaine.

VENDREDI 19/06 : temps chaud et plus sec. Petit risque orageux en fin de journée. Lame d'eau locale 5/10 mm.





→ Surveillance détaillée jusqu'au vendredi 19 juin 2026 à 21h lég.

Risques météo surveillés	Niveau de risque	Analyse du risque
Cumul de pluie		RAS.
Pluie intense/orage		Orages localement forts entre 16 et 20 h pouvant apporter 30 mm en 1h.

→ Tendances du vendredi 19 juin 2026 à 22h au dimanche 21 juin 2026 à 10h lég.

DU VENDREDI 19 À 22H AU DIMANCHE 21 À 09H :
Temps chaud et sec. Vent faible.

⇒ Légende : Vos niveaux de risque

				
Cumul de pluie	RAS	≥ 30 mm / 24h	≥ 60 mm / 24h	≥ 80 mm / 24h
Pluie intense/orage	RAS	≥ 20 mm / 1h	≥ 30 mm / 1h - Orages possibles	≥ 40 mm / 1h - Orages probables